


MÁTÉSZALKA VÁROS
Önkormányzat
Polgármesterétől
Mátészalka, Hősök tere 9.
Tel.: 44/501-358 Fax.: 501-360
E-mail: polgarmester@mateszalka.hu



Száma: 275-2/2010.

ELŐTERJESZTÉS
- a Képviselő-testülethez –

**az 544/32, valamint az 544/41 helyrajzi számú közterületek
elnevezésének megállapítására**

Tisztelt Képviselő-testület!

A Képviselő-testület 204/2009. (XI.12.) Kt. számú határozatában Oberkochen utcának nevezte el az Önkormányzat tulajdonát képező, mátészalkai 544/32 helyrajzi szám alatt felvett, út megjelölésű ingatlant, amely természetben az Ipari Parkhoz vezető bekötőút. A határozat az előterjesztés 2. sz. melléklete.

Szintén az Ipari Park területén található az önkormányzati tulajdonú 544/41 helyrajzi szám alatt felvett, kivett útként nyilvántartott ingatlan, amely még nem rendelkezik elnevezéssel. Tekintettel arra, hogy az ott működő, és a jövőben betelepülő vállalkozások ügyintézését szintén megkönnyítené az ingatlanok azonosító számmal történő ellátása, kezdeményezem az 544/41 hrsz-ú ingatlan elnevezését is.

A közterület elnevezése tárgyában folytatott egyeztetések eredményeképpen a legcélszerűbb döntés az lenne, ha a Képviselő-testület az 544/32 helyrajzi számú ingatlan elnevezését megváltoztatná az alábbi szerint:

Park utca.

Az 544/41 helyrajzi számú út elnevezésére pedig a fentieket figyelembe véve a következő javaslatot teszem:

Oberkochen utca.

A helyi önkormányzatokról szóló 1990. évi LXV. törvény 10.§ (1) bekezdésének értelmében közterület elnevezése a Képviselő-testület át nem ruházható hatáskörébe tartozik.

Kérem a Tisztelt Képviselő-testületet, hogy az előterjesztést tárgyalja meg és a mellékelt határozat-tervezetet fogadja el.

Mátészalka, 2010. február 12.



Szabó István
polgármester



The seal is circular with the text "Mátészalka Város" at the top and "Polgármesteri Hivatal" at the bottom. In the center is the coat of arms of Mátészalka, which features a shield with a crown on top and a cross in the center.

HATÁROZAT-TERVEZET

Mátészalka Város Képviselő-testületének
...../2010. () Kt. számú

HATÁROZATA

az 544/32, valamint az 544/41 helyrajzi számú közterületek
elnevezésének megállapítására

A Képviselő-testület

1. a 204/2009. (XI.12.) Kt. számú határozatának 1. pontját az alábbiak szerint módosítja:
„a mátészalkai 544/32 helyrajzi számú utat **Park utcának** nevezi el”
2. a mátészalkai 544/41 helyrajzi szám alatt felvett közterületet **Oberkochen utcának**
3. megbízza Mátészalka Város Polgármesterét, hogy gondoskodjon az utcanév ingatlan-nyilvántartáson történő átvezetéséről, közzétételéről.

Határidő: 2010. április 30.

Felelős: Szabó István polgármester

Mátészalka, 2010. február

Szabó István
polgármester

Dr. Takács Csaba
jegyző

MÁTÉSZALKA VÁROS KÉPVISELŐ-TESTÜLETÉNEK
204/2009. (XI.12) Kt. számú

HATÁROZATA

Az 544/32, valamint a 2594/2 helyrajzi számú közterületek
elnevezéséről

A Képviselő-testület


1. a mátészalkai 544/32 helyrajzi számú utat **Oberkochen** utcának nevezi el.
2. a mátészalkai 2594/2 helyrajzi szám közterületet **Szalkai László** térnek nevezi el.
3. megbízza Mátészalka Város Polgármesterét, hogy gondoskodjon az utcanév ingatlan-nyilvántartáson történő átvezetéséről, közzétételéről.

Határidő: 2009. december 31.

Felelős: Szabó István polgármester

Mátészalka, 2009. november 12.

Szabó István sk.
polgármester



Dr. Takács Csaba sk.
jegyző

A kiadmány hiteles:

Hadi Éva
Dr. Hadi Éva
önkormányzati és jogi irodavezető

MÁTÉSZALKA VÁROSI POLGÁRMESTERI HIVATAL 4701 MÁTÉSZALKA, KÖSSÉK tere 9.	
Árkezett:	2009-11-11
Szám:	1357-2/09
Ugyintéző: B. UM	Melléklet: -

oktatókhoz 12. 2.

[Handwritten signature]



544/41

544/32

1:1000
1:1000


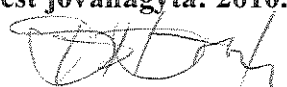
VÉLEMÉNYLAP AZ ELŐTERJESZTÉSEKHEZ

ELŐTERJESZTÉS CÍME, TÉMÁJA, IKTATÓSZÁMA: 275-2/2010.

Előterjesztés
az 544/32, valamint az 544/41 helyrajzi számú közterületek
elnevezésének megállapítására

Előterjesztés készítéséért felelős(ök): Dr. Varga Mária

Előterjesztést véleményezi még:

<p>NÉV: DR. NADAI ÉVA ÖNKKÖZMŰVELŐDÉSI ÉS JÓBI IRONIAVEZETŐ</p>	<p>VÉLEMÉNY, MEGJEGYZÉS: A közterületek elnevezése a helyi önkormányzattól nélvő törvény rendelkezései szerint a helyi- szabványterületi szabvány. J. L. a!</p>
<p>NÉV:</p>	<p>VÉLEMÉNY, MEGJEGYZÉS:</p>
<p>NÉV:</p>	<p>VÉLEMÉNY, MEGJEGYZÉS:</p>
<p>NÉV:</p>	<p>VÉLEMÉNY, MEGJEGYZÉS:</p>
<p>NÉV:</p>	<p>VÉLEMÉNY, MEGJEGYZÉS:</p>
<p>NÉV:</p>	<p>VÉLEMÉNY, MEGJEGYZÉS:</p>
<p>Előterjesztést ellenőrizte: 2010. február 12. </p>	<p>Előterjesztést jóváhagyta: 2010. február 12. </p>